
Regione Veneto
Provincia di Padova
Comune di Saccolongo

Scala 1:10.000

Aree limitazione prodotti fitosanitari:
individuazione aree comunali frequentate dalla popolazione o da
gruppi vulnerabili











Sindaco
Maggiolo Elisa

Responsabile del procedimento
geom. Gabriele Paggiaro

Ottobre 2017

LEGENDA

-  CONFINE COMUNALE
-  CENTRO ABITATO (D.LGS. 295/1992)
-  PISTE CICLOPEDONALI
-  STRADE ALBERATE
-  AREE VERDI PUBBLICHE
-  ALTRE AREE PUBBLICHE
- 2 - SCUOLA MATERNA
- 3 - SCUOLA ELEMENTARE
- 4 - SCUOLA DELL'OBBLIGO
- 9 - CHIESA
- 12 - PATRONATO
- 15 - BIBLIOTECA
- 18 - SALE RIUNIONI, MOSTRE, ECC.
- 37 - MUNICIPIO
- 52 - UFFICIO POSTALE
- A - (AMBITO) CHIESA DI SANTA MARIA DEL CARMINE DEL CRIVELLI
- Pz - PIAZZA
-  PARCO AGRICOLO FLUVIALE DEL BACCHIGLIONE (art. 39 Piano degli Interventi)
-  CIMITERO
-  IDROGRAFIA